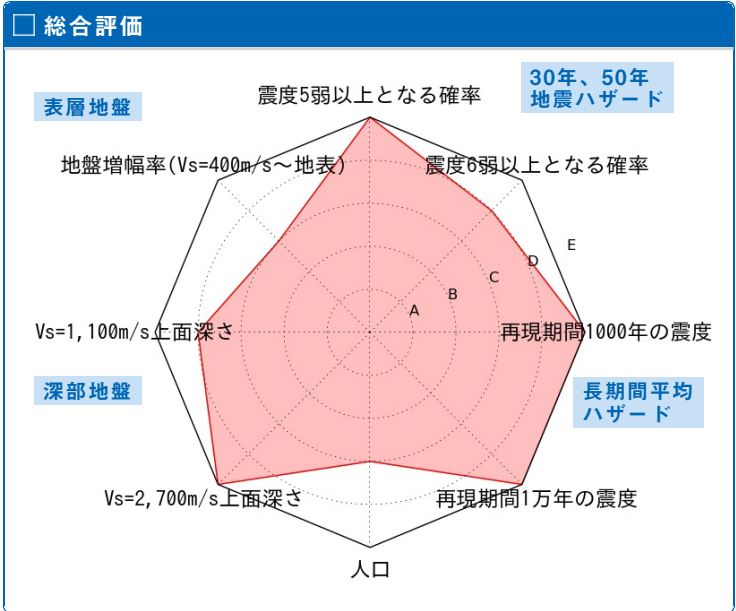


	メッシュコード 5339452523N	中心緯度、経度 35.6865N, 139.6953E	住所 東京都新宿区西新宿二丁目 付近	標高 36m	メッシュ内人口 50~100人
--	-------------------------------	---------------------------------------	-----------------------	------------------	--------------------

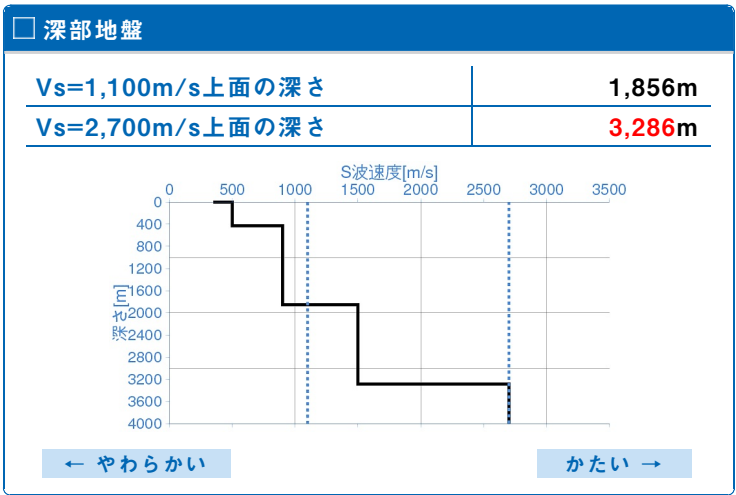
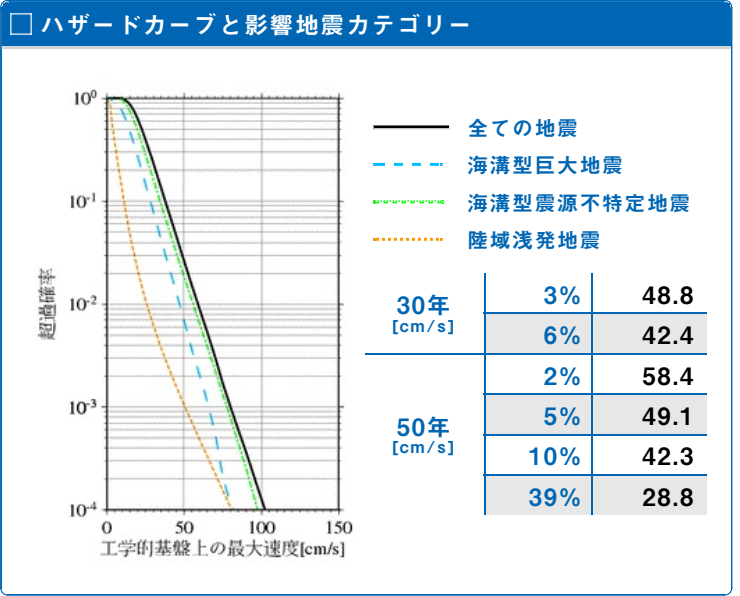
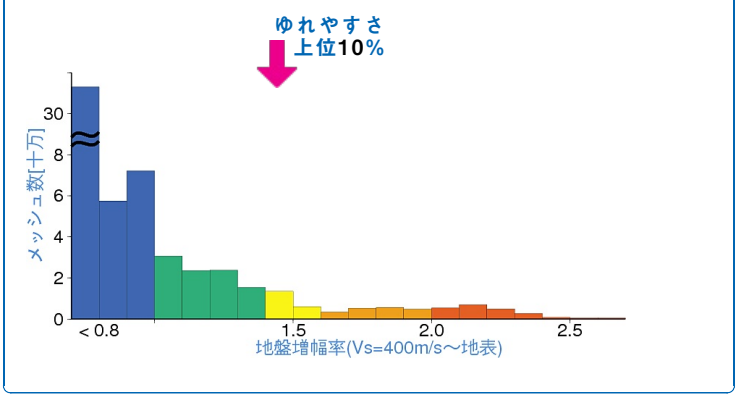


30年、50年地震ハザード

超過確率の値[%] 今後30年間にある震度以上の揺れに見舞われる確率の値です。	30年	震度5弱	99.9
		震度5強	85.2
		震度6弱	23.2
		震度6強	1.1
震度の値 今後30年または50年間にある値以上の確率で見舞われる震度の値です。	30年	3%	6弱
		6%	6弱
	50年	2%	6強
		5%	6弱
地表の最大速度の値[cm/s] 今後30年または50年間にある値以上の確率で見舞われる地表面の最大速度の値です。	30年	3%	70.2
		6%	61.1
	50年	2%	84.0
		5%	70.7
50年	10%	60.9	
	39%	41.4	

表層地盤

地盤増幅率 (Vs=400m/s~地表)	1.44
微地形区分	ローム台地
30m平均S波速度	261m/s



長期平均ハザード

500年相当	6弱
1000年相当	6強
5000年相当	6強
1万年相当	6強
5万年相当	7
10万年相当	7

震度の値

長期間の再現期間に対応する震度の値です。